

MẪU SỐ 01:

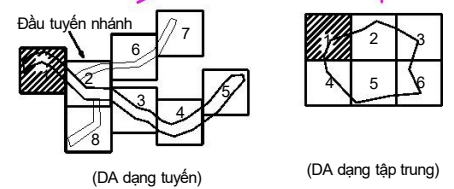
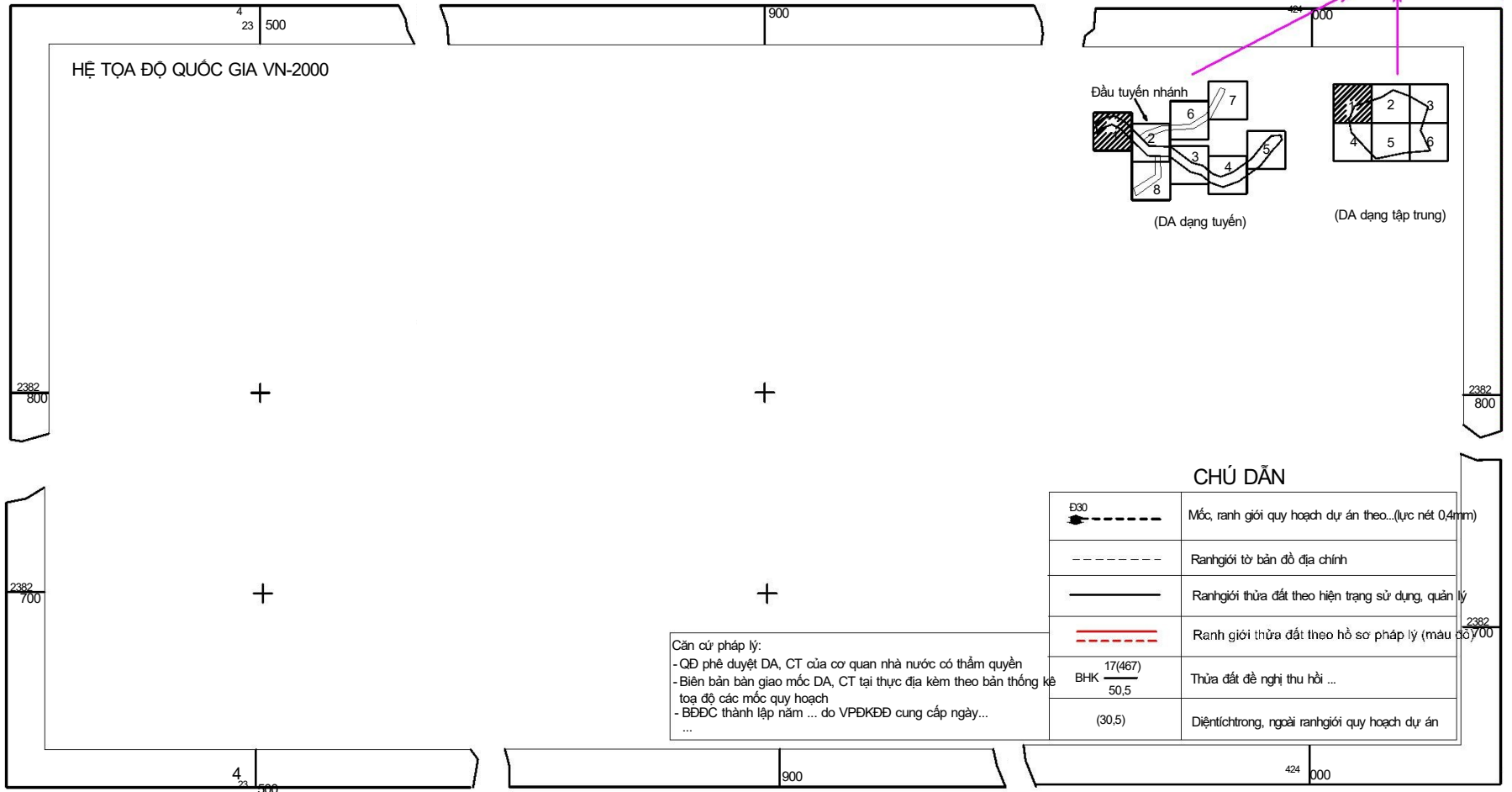
(Kèm theo Hướng dẫn số/HD-STNMT ngày .../02/2023 của Sở Tài nguyên và Môi trường)

BẢN ĐỒ ĐỊA CHÍNH (ĐO VẼ LẠI, ĐO ĐẠC CHÍNH LÝ, ĐO ĐẠC BỔ SUNG)

PHỤC VỤ BỒI THƯỜNG, GPMB THỰC HIỆN DỰ ÁN/CÔNG TRÌNH: ...

THUỘC TỜ BĐDC SỐ 5, 7.. XÃ TÂN THỊNH

T. THÁI NGUYỄN - H. ĐỊNH HOÁ



SƠ ĐỒ PHÂN MẢNH

MẢNH BẢN ĐỒ SỐ ...

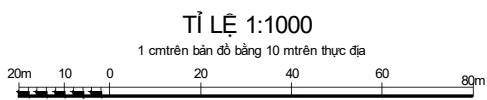
CHÚ DẪN

	Mốc, ranh giới quy hoạch dự án theo... (lục nét 0,4mm)
	Ranh giới tờ bản đồ địa chính
	Ranh giới thửa đất theo hiện trạng sử dụng, quản lý
	Ranh giới thửa đất theo hồ sơ pháp lý (màu đỏ)
BHK $\frac{17(467)}{50,5}$	Thửa đất để nghị thu hồi ...
(30,5)	Diện tích trong, ngoài ranh giới quy hoạch dự án

Căn cứ pháp lý:
 - QĐ phê duyệt DA, CT của cơ quan nhà nước có thẩm quyền
 - Biên bản bàn giao mốc DA, CT tại thực địa kèm theo bản thống kê toạ độ các mốc quy hoạch
 - BĐDC thành lập năm ... do VPKĐĐ cung cấp ngày...
 ...

Đo vẽ (đo đạc chính lý; đo đạc bổ sung) tháng năm
Đơn vị thực hiện:
(Ký, ghi họ và tên, đóng dấu)

Kiểm tra tháng năm
Đơn vị kiểm tra:
(Ký, ghi họ và tên, đóng dấu)



Xác nhận đo vẽ phù hợp hiện trạng
Ngày tháng năm
UBND cấp xã
(Ký, ghi họ và tên, đóng dấu)

Duyệt ngày tháng năm
Sở Tài nguyên và Môi trường
(Ký, ghi họ và tên, đóng dấu)

THÀNH 6 MẢNH
MẢNH SỐ 1